

ZNALECKÝ POSUDEK

číslo položky: 051275/2023

Znalecký posudek je podán v oboru ekonomika, odvětví oceňování nemovitých věcí.



Stručný popis předmětu znaleckého posudku

Ocenění rodinného domu Slavkov pro exekuční řízení č.j. 94 EX 941/19.

Znalec:	Znalecká společnost s.r.o.
Adresa:	Palackého 715/15, 110 00 Praha 1 - Nové Město

Zadavatel:	EXEKUTORSKÝ ÚŘAD PLZEŇ - MĚSTO, Mgr. Martin Tunkl, soudní exekutor
Adresa:	Palackého nám. 28, 30100 Plzeň

OBVYKLÁ CENA	336 000 Kč
---------------------	-------------------

Počet stran: 23

Počet vyhotovení: 1

Vyhotovení číslo: 1

Podle stavu ke dni: 05.10.2023

Vyhotoveno: V Praze 05.10.2023

1. ZADÁNÍ

1.1. Znalecký úkol, odborná otázka zadavatele

Znaleckým úkolem je provést ocenění cenou obvyklou ideálního spoluvlastnického podílu o velikosti 1/6 (jedna šestina) na pozemku parc. č. St. 300 (zastavěná plocha a nádvoří), jehož součástí je stavba č.p. 232 Slavkov, způsob využití: rodinný dům, včetně příslušenství a na pozemcích parc. č. 4457/29 (zahrada), parc. č. 5701 (orná půda) vše v kat. území Slavkov u Uherského Brodu, obec Slavkov, část obce Slavkov, okres Uherské Hradiště, zapsáno na LV 887.

1.2. Účel znaleckého posudku

Účel znaleckého posudku je stanovení obvyklé ceny pro exekuční řízení.

1.3. Skutečnosti sdělené zadavatelem mající vliv na přesnost závěru znaleckého posudku

Nebyly sděleny.

1.4. Prohlídka

Prohlídka byla provedena dne 20.9.2023.

2. VÝČET PODKLADŮ

2.1. Popis postupu znalce při výběru zdrojů dat

Znalecká kancelář při zpracování znaleckého posudku vybírá a definuje zdroje dat, které budou v daném znaleckém posudku posuzovány. Zdrojem jsou dokumenty, zkoumaný předmět (věc), veřejné zdroje, informační databáze, informace získané při místním šetření či jakákoli jiná vstupní data, jež mají být zkoumána a vyhodnocena. Znalecká kancelář při výběru zdrojů dat postupuje následovně:

1) Primárním zdrojem dat je katastr nemovitostí a jeho přidružené aplikace.

„Katastr nemovitostí je soubor údajů o nemovitostech v České republice zahrnující jejich soupis a popis a jejich geometrické a polohové určení. Jeho součástí je evidence vlastnických a jiných věcných práv a dalších, zákonem stanovených, práv k těmto nemovitostem. Katastr nemovitostí obsahuje řadu důležitých údajů o pozemcích a vybraných stavbách a o jejich vlastnících, a to dle zákona č. 256/2013 Sb. o katastru nemovitostí (katastrální zákon).

Registr územní identifikace, adres a nemovitostí (RÚIAN) je jedním ze základních registrů veřejné správy. Je veřejným seznamem, nevede žádné osobní údaje a je jedinečným zdrojem adres nejen pro veřejnou správu. Obsahuje také údaje o územních prvcích, územně evidenčních jednotkách a jejich vzájemných vazbách [zdroj: cuzk.cz]“

Získaná zdrojová data jsou propojena s aplikacemi třetích stran a tím jsme získali další údaje jako jsou např. mapové podklady území, ortofotomapy, územní plány aj.

2) Sekundárním zdrojem dat je místní šetření, při kterém jsou sbírána data o oceňované nemovité věci přímo na místě na základě vnějšího ohledání, včetně pořízení podrobné fotodokumentace. Pokud je nám poskytnuta alespoň částečná součinnost jsou získána dále data o vnitřním uspořádání nemovité věci, jejím vybavením a stavu. Dochází také k zaměření nemovité věci v případě stavby je-li umožněn přístup do všech prostor objektu.

Dalším definovaným zdrojem dat jsou aplikace společností Valuo.cz, RE\MAX, či jiných realitních kanceláří, z kterých lze získat fotografie, popis, rozměry nejen srovnávacích vzorků. Tyto data je nutné potom jednoznačně zidentifikovat s katastrem nemovitostí, z kterého je získána kupní cena. Tuto identifikaci jsme provedli.

2.2. Výčet vybraných zdrojů dat a jejich popis

Níže uvádíme výpis podkladů, z kterých bylo při vyhotovení znaleckého posudku čerpáno. Jedná se o zdrojové dokumenty a informace, které mají dle našeho odborného názoru vliv na vypracování znaleckého posudku a zodpovězení uloženého znaleckého úkonu:

- usnesení soudního exekutora Mgr. Martina Tunkla o ustanovení znalecké kanceláře a objednávka znaleckého posudku ze dne 5.9.2023 pod č.j. 94 EX 941/19.

- informace získané při místním šetření např. fotodokumentace pořízena při prohlídce, zjištění skutečnosti dotčené nemovité věci dne 20.9.2023.

- list vlastnictví č. 887 ze dne 18.8.2023, vyhotoveno dálkovým přístupem pro účel: Provedení exekuce,

- katastrální mapa, včetně ortofotomapy ze dne 22.9.2023, vyhotoveno přes aplikaci katastru Marushka, RÚIAN,

- aplikace třetích stran (mapy.cz, www.google.com/maps, povodňová mapa ČR - EDPP.CZ) dále se jedná o portály státní správy jako je např. databáze NPÚ.cz aj.), vyhotovení mapového podkladu ze serveru mapy.cz ze dne 22.9.2023.

- vyzoomění o ohledání ze dne 5.9.2023,

- informace o realizovaných cenách z dostupných databází (katastru nemovitostí): **RODINNÝ DŮM**

- realizovaný prodej vedený pod číslem vkladového řízení V-2051/2023-742. Podání k okamžiku 27.6.2023,

- realizovaný prodej vedený pod číslem vkladového řízení V-2756/2022-742. Podání k okamžiku 15.8.2022,

- realizovaný prodej vedený pod číslem vkladového řízení V-14/2023-742. Podání k okamžiku 3.1.2023, spárovaný s databází Valuo.cz pod číslem #1103231,

- informace o realizovaných cenách z dostupných databází (katastru nemovitostí): **POZEMKY**

- realizovaný prodej vedený pod číslem vkladového řízení V-3003/2022-742. Podání k okamžiku 9.9.2022,

- realizovaný prodej vedený pod číslem vkladového řízení V-1087/2023-742. Podání k okamžiku 3.4.2023,

- realizovaný prodej vedený pod číslem vkladového řízení V-2139/2023-742. Podání k okamžiku 4.7.2023,

- znalecký posudek číslo ZP-8292 ze dne 17.3.2015,

- ohledání proběhlo za účasti spoluvlastníka nemovité věci pí. Boženy Lečbychové, která podala částečné informace, ale neumožnila vnitřní ohledání.

Podrobný popis dat, která byla pro ocenění vybrána (srovnávací vzorky) a použita dle nadefinovaných kritérií je obsažen v odstavci 4.2 znaleckého posudku.

2.3. Věrohodnost zdroje dat

Zdrojem dat jsou data získaná primárně z katastru nemovitostí a sekundárně z databází aplikací třetích stran na nich navazující.

Data lze považovat za věrohodné, protože katastr nemovitostí je veřejný seznam. Obdobně lze uvažovat u aplikací u třetích stran, protože nemají zájem a vliv v dané věci.

Data získána při místním šetření považujeme za věrohodná a pravdivá, protože byla porovnána znalcem s podklady za katastru nemovitostí aplikací třetích stran.

3. NÁLEZ

3.1. Popis postupu při sběru či tvorbě dat

Na základě definovaných zdrojů dat je proveden z těchto souboru výběr dat dle níže naznačeného postupu.

V nálezů je popsána oceňovaná nemovitá věc, včetně jejího okolí. Data byla vytvořena na základě provedeného sběru informací z katastru nemovitostí, z místního šetření (fotodokumentace, popis nemovité věci, údaje od vlastníka, dlužníka, povinného nebo jiné osoby, byla-li místnímu šetření přítomna) a z aplikací třetích stran (mapové podklady, územním plán aj.).

Z výpisu z listu vlastnictví jsou z katastru nemovitostí získány katastrální mapy předmětných oceňovaných nemovitých věcí, včetně souřadnic GNSS a také propojení s registrem územní identifikace, adres a nemovitostí (obsahuje také data o napojení nemovité věci na inženýrské sítě, způsob vytápění, zastavěnou plochu, konstrukci aj.).

Dle výše popsaného datového souboru oceňované nemovité věci jsou volena subjektivně kritéria pro výběr srovnávacích nemovitých věcí. Základní charakteristikou je prvotní vizuální podobnost vycházející z charakteru užívání nemovité věci, které jsou rozděleny v několika základních kategoriích: pozemky, byty, rodinné domy, které se dále dělí dle jejich způsobu užívání. Podle kritérií je proveden výběr z nadefinované množiny vzorků. Kritéria jsou volena dle specifika oceňované věci subjektivně, viz níže bod 4.2. Jedná se např. o lokalitu, výměru pozemku, velikost, stav, atd.

Jako primární zdroj dat pro srovnávací vzorky slouží opět katastr nemovitostí (kupní cena=realizovaný prodej) a aplikace společnosti Valuo.cz, která propojuje data s katastrem nemovitostí a realitními inzeráty. Z realitní inzerce jsou získány fotografie, rozměry a popis srovnávacího vzorku. Z katastru nemovitostí je získán údaj o realizované (kupní) ceně. Je-li potřeba lze vyžádat také kopii kupní smlouvy. V případě, že nejsou podle zhotovených kritérií nalezeny vhodné vzorky dojde k pokusu o výběr z databáze společnosti RE\MAX či jiné realitní databáze, která taktéž jako Valuo.cz obsahuje fotografie, popis, rozměry a kupní cenu srovnávacího vzorku. Pokud ani v této databázi nejsou nalezeny vhodné vzorky dochází k vyhledání srovnávacího vzorku pouze na základě dat z katastru nemovitostí. V tomto případě jsou k dispozici pouze údaje o kupní ceně a RÚIAN, viz výše. Z aplikací třetích stran lze pak dohledat fotografie nemovité věci z veřejné komunikace, ale zpravidla staršího data.

Získána data jsou níže uvedena v přehledné tabulce v oddílu č. 4.2, kde je zobrazena fotografie objektu, jeho popis, výměra pozemku, identifikace pomocí adresy, kupní cena, včetně čísla řízení aj.

3.2. Popis postupu při zpracování dat

Vybrána data dle zadaných kritérií jsou zpracovávány v přehledných tabulkách, převážně včetně fotografií a popisů. U srovnávacích nemovitých věcí jsou také uvedeny realizované ceny se souvisejícími údaji.

3.3. Výčet sebraných nebo vytvořených dat

Katastrální údaje: kraj Zlínský, okres Uherské Hradiště, obec Slavkov, k.ú. Slavkov u Uherského Brodu
Adresa nemovité věci: Slavkov 232, 687 64 Slavkov

Místopis

Obec Slavkov se nachází ve Zlínském kraji, cca 8 km jižně od města Uherský Brod, cca 11 km severozápadně od hraničního přechodu Strání / Moravské Lieskové a cca 16 km jihovýchodně od města Uherské Hradiště. Obcí protéká potok Okluky. V obci je dostupný vodovod, plynovod i kanalizace. V obci se nachází obecní úřad, mateřská škola a sportovní hala. Dopravu v obci zajišťují autobusové spoje.

Oceňovaná nemovitá věc se nachází v severní zastavěné části obce Slavkov č.p. 232.

Zastávka autobusu „Slavkov, křiž.“ se nachází u oceňované nemovité věci.

Situace

Typ pozemku: zast. plocha ostatní plocha orná půda
 trvalé travní porosty zahrada jiný
Využití pozemků: RD byty rekr.objekt garáže jiné
Okolí: bytová zóna průmyslová zóna nákupní zóna
 ostatní
Přípojky: / voda / kanalizace / plyn
veř. / vl. / elektro telefon
Dopravní dostupnost (do 10 minut pěšky): MHD železnice autobus
Dopravní dostupnost (do 10 minut autem): dálnice/silnice I. tř. silnice II.,III.tř.
Poloha v obci: širší centrum - zastavba RD
Přístup k pozemku zpevněná komunikace nezpevněná komunikace

Přístup přes pozemky

parc. č. 4457/30 Obec Slavkov, č. p. 114, 68764 Slavkov
parc. č. 5635 Obec Slavkov, č. p. 114, 68764 Slavkov

Celkový popis nemovité věci

Jedná se o řadový, krajní, přízemní, podsklepený rodinný dům s obytným podkrovím. Budova je pravděpodobně založena na základových pasech. Konstrukce budovy je zděná a její stavebně - technický stav je odpovídající průměrné údržbě. Stáří budovy je cca 65 let. Střecha budovy je polovalbová s krytinou z plechu. Na střeše jsou žlaby se svody. Klempířské konstrukce jsou z pozinkovaného plechu. Součástí střechy je komín a vikýř. Okna domu jsou plastová s plastovými parapety. Vchodové dveře jsou dřevěné prosklené. Fasáda domu není zateplená. Vnější omítky jsou břizolitové. K domu patří oplocená zahrada, na které se nacházejí porosty. Za domem stojí zděná garáž. Oplocení je z části zděné a z části drátěné. Přístup k nemovité věci je po místní zpevněné komunikaci s chodníkem.

Dispozice 1.PP: sklep (16,55 m²), kotelna (19,48 m²), dílna (20,28 m²), prádelna (6,97 m²) a chodba se schody (16,99 m²).

Dispozice 1.NP: veranda (2,80 m²), chodba se schodištěm (18,45 m²), kuchyně (14,31 m²), spíž (3,71 m²), obývací pokoj (21,41 m²), ložnice (19,62 m²), koupelna s vanou (5,24 m²) a samostatné WC (2,47 m²).

Dispozice podkroví: pokoj (13,64 m²), pokoj (14,51 m²), chodba (15,16 m²), kuchyň (9,92 m²) a komora (13,93 m²). Z podkroví je možný vstup na terasu se zábradlím.

Vnitřní dveře jsou dřevěné prosklené nebo dřevěné plné. Na podlahách v místnostech je PVC, keramická dlažba nebo koberce. Obklady jsou keramické.

Z inženýrských sítí je nemovitá věc napojena na přípojku elektřiny, vodovodu a plynovodu. Na pozemku je k dispozici studna. Odpady jsou svedeny do jímky. Přípojky nebylo možné ověřit. Vytápění domu zajišťuje kotel s rozvody do radiátorů. Ohřev teplé vody zajišťuje bojler.

Na pozemku parc. č. St. 300 stojí stavba rodinného domu č.p. 232. Pozemek je v katastru nemovitostí veden jako zastavěná plocha a nádvoří. Na výše uvedený stavební pozemek navazuje pozemek parc. č. 4457/29 (zahrada), který s ním společně tvoří jeden funkční celek. Celková plocha pozemku je 854 m². Pozemek je mírně svažitý, travnatý, udržovaný a oplocený. Pozemek je přístupný přes pozemek parc. č. 4457/30, který je ve vlastnictví obce Slavkov.

Dále se jedná o pozemek parc. č. 5701, který je v Katastru vedený jako orná půda. Celková plocha pozemku je 1 051 m². Pozemek je pravidelného tvaru. Pozemek je přístupný přes pozemek parc. č. 5635, který je ve vlastnictví obce Slavkov.

Součástí nemovité věci jsou IS, studna, jímka, zpevněné plochy a porosty. Tyto skutečnosti jsou zohledněny v celkové obvyklé ceně.

Příslušenstvím nemovité věci je pergola, zděná kůlna, dřevník, garáž a oplocení. Tyto skutečnosti jsou zohledněny v celkové obvyklé ceně.

Nájemní smlouvy nebyly zjištěny. Věcná břemena nebyla zjištěna.

Ohledání bylo provedeno dne 20.9.2023 za účasti spoluvlastníka nemovité věci pí. Boženy Lečbychové, která podala částečné informace, ale neumožnila vnitřní ohledání. Povinná byla vyrozuměna o termínu místního šetření.

Rizika

Rizika spojená s právním stavem nemovité věci:

NE	Nemovitá věc je řádně zapsána v katastru nemovitostí
NE	Stav stavby umožňuje podpis zástavní smlouvy (vznikla věc)
NE	Skutečné užívání stavby není v rozporu s její kolaudací
NE	Přístup k nemovité věci je zajištěn přímo z veřejné komunikace

Rizika spojená s umístěním nemovité věci:

NE	Nemovitá věc není situována v záplavovém území
----	--

Věcná břemena a obdobná zatížení:

ANO	Exekuce
Komentář: Věcná břemena nebyla zjištěna.	

3.4. Stanovení kritérií výběru

Na základě popisu nemovité věci byla stanovena kritéria pro výběr srovnávacích nemovitých věcí jako koeficienty (K2-K7) podobnosti v tomto zpracovaném znaleckém posudku viz 4.2.

Na základě popisu nemovité věci (pozemků) byla stanovena kritéria pro výběr srovnávacích nemovitých věcí jako koeficienty (mimo KRC a KUV) podobnosti v tomto zpracovaném znaleckém posudku viz 4.2.

Na základě vyhodnocení kritérií byly nalezeny v katastru nemovitostí 3 (3) srovnatelné realizované transakce, jak jsou popsány v části 4.2.

4. POSUDEK

4.1. Popis postupu při analýze dat

Použitý vybraný srovnávací vzorek dle námi stanovených kritérií byl podroben vyhodnocení v námi nadefinovaných parametrech primárně porovnávací metodou, v kterých byly subjektivně hodnoceny jednotlivé odlišnosti od oceňované nemovité věci. Při analýze dat se zohledňují jednotlivé odlišnosti přírážkou nebo srážkou s ohledem také na slabé a silné stránky oceňované nemovité věci.

Kritéria pro výběr srovnávacích nemovitých věcí byla stanovena následovně:

- velikost pozemku od 500 m² do 1 500 m²,
- typ stavby: rodinný dům,
- druh pozemku: orná půda,
- velikost pozemku od 1 000 m² do 10 000 m²,
- lokalita: Slavkov a okolí cca do 15 km.

4.2. Ocenění

Rodinný dům č.p. 232 Slavkov

1. Porovnávací hodnota

1.1. Rodinný dům č.p. 232 Slavkov

Oceňovaná nemovitá věc	
Plocha pozemku:	854,00 m ²

Zdůvodnění a popis použitých koeficientů pro porovnání:

Koeficient K1 zohledňuje případnou redukci pramene ceny. V případě použití sjednaných cen, které byly sjednány v delším časovém úseku, bude v tomto koeficientu vyjádřen vývoj obvyklé ceny v čase. Na základě časové řady bude příslušným indexem sjednaná cena promítnuta do současného období, v kterém je ocenění provedeno.

Koeficient K2 zohledňuje velikost oceňované nemovité věci vzhledem k nemovitým věcem srovnávacím.

Koeficient K3 zohledňuje polohu nemovité věci v rámci územního celku (velikost sídla, občanská vybavenost, dopravní obslužnost) vzhledem k nemovitým věcem srovnávacím.

Koeficient K4 zohledňuje provedení, vybavení a příslušenství oceňované nemovité věci vzhledem k nemovitým věcem srovnávacím.


Koeficient K5 zohledňuje příslušenství oceňované nemovité věci vzhledem k nemovitým věcem srovnávacím.


Koeficient K6 zohledňuje celkový stav oceňované nemovité věci vzhledem k nemovitým věcem srovnávacím.


Koeficient K7 zohledňuje velikost pozemku oceňované nemovité věci vzhledem k pozemkům

srovnávacích nemovitých věcí.

Srovnatelné nemovité věci:

Název:	Rodinný dům Dolní Němčí	
Lokalita:	Boršická č.p. 3	
Popis:	Rodinný dům se nachází v obci Dolní Němčí v ulici Boršická č.p. 3. Jedná se o řadovou, krajní, přízemní budovu zděné konstrukce s obytným podkrovím. Střecha budovy je sedlová s krytinou z tašek. Na střeše jsou žlaby se svody. Okna domu jsou plastová. V levé části domu se nachází vestavěná garáž. Nemovitá věc stojí na pozemku o celkové výměře 893 m ² . Nemovitá věc je připojena na dostupné inženýrské sítě. K domu patří oplocená zahrada. Příslušenstvím nemovité věci je oplocení. Přístup k nemovité věci je z místní zpevněné komunikace s chodníkem.	
Pozemek:	893,00 m ²	
Použité koeficienty:		
K1 Redukce pramene ceny	1,00	 Zdroj: realizovaný prodej z 27.6.2023 (V-2051/2023-742)
K2 Velikosti objektu	1,05	
K3 Poloha	1,00	
K4 Provedení a vybavení	1,00	
K5 Příslušenství nemovité věci	1,03	
K6 Celkový stav	1,00	
K7 Vliv pozemku	1,00	
Cena	Celkový koeficient Kc	Upravená cena
3 250 000 Kč	1,08	3 510 000 Kč

Název:	Rodinný dům Březová	
Lokalita:	Březová č.p. 80	
Popis:	Rodinný dům se nachází v obci Březová č.p. 80. Jedná se o samostatně stojící, přízemní, podsklepenou budovu zděné konstrukce s obytným podkrovím. Střecha budovy je polovalbová s krytinou z tašek. Na střeše jsou žlaby se svody. Okna domu jsou dřevěná. Nemovitá věc stojí na pozemku o celkové výměře 798 m ² . Nemovitá věc je připojena na dostupné inženýrské sítě. K domu patří oplocená zahrada. Příslušenstvím nemovité věci je oplocení. Přístup k nemovité věci je z místní zpevněné komunikace.	
Pozemek:	798,00 m ²	
Použité koeficienty:		
K1 Redukce pramene ceny	0,95	 Zdroj: realizovaný prodej z 15.8.2022 (V-2756/2022-742)
K2 Velikosti objektu	1,00	
K3 Poloha	1,05	
K4 Provedení a vybavení	1,00	
K5 Příslušenství nemovité věci	1,05	
K6 Celkový stav	1,10	
K7 Vliv pozemku	1,00	
Cena	Celkový koeficient Kc	Upravená cena
2 828 000 Kč	1,15	3 252 200 Kč

Název:	Rodinný dům Šumice	
Lokalita:	Šumice č.p. 390	
Popis:	Rodinný dům s dispozicí 3+kk v obci Šumice. Rodinný dům se skládá v 1.NP ze vstupní chodby, dětského pokoje, obývacího pokoje s kuchyňským koutem, ložnice a WC. Dům nabízí půdní prostory. V přízemí ve sklepní části je starší koupelna, technická místnost a prostory pro uskladnění. Ohřev teplé vody zajišťuje elektrický bojler. Vytápění je zajištěno pomocí elektrického kotle a je také možnost na připojení plynu, nebo vytápění na tuhá paliva. Dům je připojen na elektrinu, obecní vodovod i kanalizaci s možností využití vlastní studny. Celková výměra pozemku je 1 180 m ² .	
Pozemek:	1 180,00 m ²	
Použité koeficienty:		
K1 Redukce pramene ceny	1,00	 <p>Zdroj: realizovaný prodej z 3.1.2023 (V-14/2023-742)</p>
K2 Velikosti objektu	1,00	
K3 Poloha	1,00	
K4 Provedení a vybavení	1,00	
K5 Příslušenství nemovité věci	1,05	
K6 Celkový stav	0,90	
K7 Vliv pozemku	0,97	
Cena	Celkový koeficient Kc	Upravená cena
3 500 000 Kč	0,92	3 220 000 Kč

Minimální jednotková porovnávací cena	3 220 000 Kč/ks
Průměrná jednotková porovnávací cena	3 327 400 Kč/ks
Maximální jednotková porovnávací cena	3 510 000 Kč/ks

Výpočet porovnávací hodnoty na základě přímého porovnání	
Průměrná jednotková cena	3 327 400 Kč/ks
Porovnávací hodnota před korekcí ceny	3 327 400
Velikost minoritního spoluvlastnického podílu	
	* 1,00 / 6,00 = 554 566,67
Nižší obchodovatelnost minoritních spoluvlastnických podílů	* 0,60 = 332 740,00
Výsledná porovnávací hodnota	332 740 Kč

Zemědělský pozemek Slavkov


1. Hodnota pozemků

1.1. Zemědělský pozemek Slavkov


Porovnávací metoda

Přehled srovnatelných pozemků:


Název:	Pozemek Slavkov, zdroj realizovaný prodej z 9.9.2022 (V-3003/2022-742)			
Popis:	Jedná se o pozemek parc. č. 5079, který se nachází v katastrálním území Slavkov u Uherského Brodu. Pozemek je v Katastru vedený jako orná půda. Plocha pozemku je 7 790 m ² .			
Koeficienty:				
redukce pramene ceny -		1,00		
velikost pozemku -		1,05		
poloha pozemku -		1,00		
dopravní dostupnost -		1,00		
možnost zastavění poz. -		1,00		
intenzita využití poz. -		1,00		
vybavenost pozemku -		1,00		
úvaha zpracovatele ocenění -		1,00		
Cena	Výměra	Jednotková cena	Koeficient	Upravená JC.
[Kč]	[m ²]	JC [Kč/m ²]	Kc	[Kč/m ²]
264 860	7 790	34,00	1,05	35,70



Název:	Pozemek Horní Němčí, zdroj realizovaný prodej z 3.4.2023 (V-1087/2023-742)			
Popis:	Jedná se o pozemek parc. č. 6859, který se nachází v katastrálním území Horní Němčí. Pozemek je v Katastru vedený jako orná půda. Plocha pozemku je 6 176 m ² .			
Koeficienty:				
redukce pramene ceny -		1,00		
velikost pozemku -		1,05		
poloha pozemku -		1,00		
dopravní dostupnost -		1,00		
možnost zastavění poz. -		1,00		
intenzita využití poz. -		1,00		
vybavenost pozemku -		1,00		
úvaha zpracovatele ocenění -		1,00		
Cena	Výměra	Jednotková cena	Koeficient	Upravená JC.
[Kč]	[m ²]	JC [Kč/m ²]	Kc	[Kč/m ²]
162 000	6 176	26,23	1,05	27,54



Název:	Pozemky Slavkov, zdroj realizovaný prodej z 4.7.2023 (V-2139/2023-742)			
Popis:	Jedná se o pozemky parc. č. 5885 a parc. č. 5886, které se nacházejí v katastrálním území Slavkov u Uherského Brodu. Pozemky jsou v Katastru vedeny jako orná půda. Plocha pozemků je 3 857 m ² .			
Koeficienty:				
redukce pramene ceny -			1,00	
velikost pozemku -			1,02	
poloha pozemku -			1,00	
dopravní dostupnost -			1,00	
možnost zastavění poz. -			1,00	
intenzita využití poz. -			1,00	
vybavenost pozemku -			1,00	
úvaha zpracovatele ocenění -			1,00	
Cena	Výměra	Jednotková cena	Koeficient	Upravená JC.
[Kč]	[m ²]	JC [Kč/m ²]	Kc	[Kč/m ²]
150 000	3 857	38,89	1,02	39,67



Minimální jednotková porovnávací cena	27,54 Kč/m ²
Průměrná jednotková porovnávací cena	34,30 Kč/m ²
Maximální jednotková porovnávací cena	39,67 Kč/m ²

Stanovení a zdůvodnění jednotkové ceny pozemků

Koeficient redukce pramene ceny zohledňuje případnou redukci pramene ceny. V případě použití sjednaných cen, které byly sjednány v delším časovém úseku, bude v tomto koeficientu vyjádřen vývoj obvyklé ceny v čase. Na základě časové řady bude příslušným indexem sjednaná cena promítnuta do současného období, v kterém je ocenění provedeno.

Koeficient možnost zastavění pozemku zohledňuje: možnost zastavění oceňovaných nemovitých věcí vzhledem k nemovitým věcem srovnávacím.

Koeficient velikosti pozemků zohledňuje: velikost oceňovaných nemovitých věcí vzhledem k nemovitým věcem srovnávacím.

Koeficient intenzity využití zohledňuje: intenzitu využití oceňovaných nemovitých věcí vzhledem k nemovitým věcem srovnávacím.

Koeficient polohy pozemku: zohledňuje polohu nemovitých věcí v rámci územního celku (velikost sídla, občanská vybavenost, dopravní obslužnost) vzhledem k nemovitým věcem srovnávacím.

Koeficient vybavenosti pozemku: zohledňuje vybavení a příslušenství oceňovaných nemovitých věcí vzhledem k nemovitým věcem srovnávacím.

Koeficient dopravní dostupnosti: zohledňuje dopravní dostupnost oceňovaných nemovitých věcí vzhledem k nemovitým věcem srovnávacím.

Koeficient úvahy zpracovatele zohledňuje prodejnost nemovité věci na současném realitním trhu.

Druh pozemku	Parcela č.	Výměra [m ²]	Jednotková cena [Kč/m ²]	Spoluvlastnický podíl	Celková cena pozemku [Kč]
orná půda	5701	1 051	34,30		36 049
Obvyklá cena před korekcí ceny					36 049
Velikost minoritního spoluvlastnického podílu					
				* 1,00 / 6,00 =	6 008,17
Nižší obchodovatelnost minoritních spoluvlastnických podílů				* 0,60 =	3 604,90
Celková výměra pozemků		1 051	Hodnota pozemků celkem		3 605

Postup výpočtu

Získaná data se vyhodnocují primárně metodou porovnávací, výjimečně dle specifikace nebo charakteru nemovité věci lze použít i jiné metody např. výnosovou v takovém případě je volba metody v posudku řádně odůvodněna, proč došlo k tomu postupu.

Ocenění je provedeno „cenou obvyklou“ ve smyslu definice uvedené §2, odst. 1 až 9 zákona č. 151/1997 Sb., o oceňování majetku a o změně některých zákonů (zákon o oceňování majetku), ve znění pozdějších předpisů:

1) Pokud tento zákon nestanoví jiný způsob oceňování, oceňují se majetek a služba obvyklou cenou.

(2) Obvyklou cenou se pro účely tohoto zákona rozumí cena, která by byla dosažena při prodeji stejného, popřípadě obdobného majetku nebo při poskytování stejné nebo obdobné služby v obvyklém obchodním styku v tuzemsku ke dni ocenění. Přitom se zvažují všechny okolnosti, které mají na cenu vliv, avšak do její výše se nepromítají vlivy mimořádných okolností trhu, osobních poměrů prodávajícího nebo kupujícího ani vliv zvláštní obliby. Mimořádnými okolnostmi trhu se rozumí například stav tísně prodávajícího nebo kupujícího, důsledky přírodních či jiných kalami. Osobními poměry se rozumí zejména vztahy majetkové, rodinné nebo jiné osobní vztahy mezi prodávajícím a kupujícím. Zvláštní oblibou se rozumí zvláštní hodnota přikládaná majetku nebo službě vyplývající z osobního vztahu k nim. Obvyklá cena vyjadřuje hodnotu majetku nebo služby a určí se ze sjednaných cen porovnáním.

(3) V odůvodněných případech, kdy nelze obvyklou cenu určit, oceňuje se majetek a služba tržní hodnotou, pokud zvláštní právní předpis nestanoví jinak. Přitom se zvažují všechny okolnosti, které mají na tržní hodnotu vliv. Důvody pro neurčení obvyklé ceny musejí být v ocenění uvedeny.

(4) Tržní hodnotou se pro účely tohoto zákona rozumí odhadovaná částka, za kterou by měly být majetek nebo služba směněny ke dni ocenění mezi ochotným kupujícím a ochotným prodávajícím, a to v obchodním styku uskutečněném v souladu s principem tržního odstupu, po náležitém marketingu, kdy každá ze stran jednala informovaně, uvážlivě a nikoli v tísně. Principem tržního odstupu se pro účely tohoto zákona rozumí, že účastníci směny jsou osobami, které mezi sebou nemají žádný zvláštní vzájemný vztah a jednají vzájemně nezávisle.

(5) Určení obvyklé ceny a tržní hodnoty a postup při tomto určení musejí být z ocenění zřejmé, jejich použití, včetně použitých údajů, musí být odůvodněno a odpovídat druhu předmětu ocenění, účelu ocenění a dostupnosti objektivních dat využitelných pro ocenění. Podrobnosti k určení

obvyklé ceny a tržní hodnoty stanoví vyhláška.

(6) Mimořádnou cenou se rozumí cena, do jejíž výše se promítly mimořádné okolnosti trhu, osobní poměry prodávajícího nebo kupujícího nebo vliv zvláštní obliby.

(7) Cena určená podle tohoto zákona jinak než obvyklá cena, mimořádná cena nebo tržní hodnota, je cena zjištěná.

(8) Službou je poskytování činností nebo hmotně zachytitelných výsledků činností.

(9) Jiným způsobem oceňování stanoveným tímto zákonem nebo na jeho základě je

a) nákladový způsob, který vychází z nákladů, které by bylo nutno vynaložit na pořízení předmětu ocenění v místě ocenění a podle jeho stavu ke dni ocenění,

b) výnosový způsob, který vychází z výnosu z předmětu ocenění skutečně dosahovaného nebo z výnosu, který lze z předmětu ocenění za daných podmínek obvykle získat, a z kapitalizace tohoto výnosu (úrokové míry),

c) porovnávací způsob, který vychází z porovnání předmětu ocenění se stejným nebo obdobným předmětem a cenou sjednanou při jeho prodeji; je jím též ocenění věci odvozením z ceny jiné funkčně související věci,

d) oceňování podle jmenovité hodnoty, které vychází z částky, na kterou předmět ocenění zní nebo která je jinak zřejmá,

e) oceňování podle účetní hodnoty, které vychází ze způsobů oceňování stanovených na základě předpisů o účetnictví,

f) oceňování podle kurzové hodnoty, které vychází z ceny předmětu ocenění zaznamenané ve stanoveném období na trhu,

g) oceňování sjednanou cenou, kterou je cena předmětu ocenění sjednaná při jeho prodeji, popřípadě cena odvozená ze sjednaných cen.

Obvyklá cena se stanoví porovnávací metodou na základě přímého porovnání, a to na základě přepočtu přes cenu nebo užitnou plochu zpravidla min. tří (jsou-li k dispozici) obdobných nemovitých věcí. Porovnání je provedeno na základě subjektivního vyhodnocení shodných parametrů porovnávaných nemovitých věcí, které se o jednotlivého typu nemovité věci mohou lišit. Tyto parametry nazýváme koeficienty podobnosti. V každém z koeficientů se hodnotí kladné i záporné stránky, které jsou poté vyjádřeny číselně.

V případě, že oceňovaná nemovitá věc je zasažena riziky majícím vliv na obvyklou cenu (přístup, povodeň, atd.), lze výše uvedenou výslednou obvyklou cenu upravit srážkou v příslušené velikosti.

Problematika spoluvlastnických podílů

V případě, že předmětem ocenění je spoluvlastnický podíl, tak se aplikuje srážkový koeficient nižší obchodovatelnosti nemovité věci, není-li ve znaleckém úkolu (zadavatelem posudku) určeno jinak. Metodický postup oceňování spoluvlastnických podílů je uveden níže.

Metodicky se pro stanovení ceny obvyklé vychází ze vzorků podobných nemovitých věcí nabízených k prodeji (nebo již zrealizovaných prodejů), obecně tedy z aktuální tržní ceny porovnatelných nemovitých věcí, avšak nemovitých věcí nabízených či již prodaných jako celek. Ačkoliv stav, kdy se nemovité věci nachází ve spoluvlastnictví více osob, není nijak neobvyklý, tak vesměs se jednotlivé spoluvlastnické podíly na nemovitých věcech, až na vzácné výjimky, veřejně neobchodují, neboť na reálním trhu je takřka mizivá poptávka po takovýchto částech nemovitých věcí. Tato faktická neexistence trhu se spoluvlastnickými podíly na nemovitých věcech je přímým důsledkem nízké obchodovatelnosti spoluvlastnických podílů na nemovitých věcech. Skutečnost, že v podstatě nejsou k dispozici vzorky porovnatelných spoluvlastnických podílů na nemovitých věcech, nýbrž pouze srovnatelné obchodované nemovité věci jakožto celky, musí být jako taková rovněž zohledněna při ocenění spoluvlastnického podílu na nemovité věci, kdy se tak děje prostřednictvím užití koeficientu nižší obchodovatelnosti spoluvlastnických podílů.

Vedle výše zmíněného problematického aspektu při obchodování se spoluvlastnickým podílem na nemovitých věcech spočívajícím v někdy až absentujícím trhu se spoluvlastnickými podíly na nemovitých věcech je rovněž nutné zmínit, že situace, kdy předmětem obchodní transakce není celá nemovitá věc, nýbrž pouze spoluvlastnický podíl, představuje pro případného zájemce o koupi nemovité věci značný zdroj potenciačních potíží, a to z toho důvodu, že se po nabytí daného spoluvlastnického podílu nestane výlučným vlastníkem nemovité věci, tedy nebude oprávněn rozhodovat o osudu dotyčné nemovité věci zcela libovolně dle vlastního úsudku ani s ní takto nakládat, nýbrž bude do budoucna nucen vždy nějakým způsobem kooperovat s ostatními spoluvlastníky.

Tyto nepříjemnosti, které jsou spojené s koupí pouze spoluvlastnického podílu na nemovité věci, se následně odrážejí v zájmu potenciačních kupujících při nabídce spoluvlastnických podílů k prodeji, který je obecně nižší v porovnání se situací, kdy je nabízena celá nemovitá věc, v důsledku čehož je rovněž i dosahovaná prodejní cena spoluvlastnického podílu nižší, než by napovídala velikost konkrétního spoluvlastnického podílu – tedy například u spoluvlastnického podílu o velikosti 1/2 je jeho prodejní cena nižší než polovina celé nemovité věci, u velikosti 1/3 je jeho prodejní cena nižší než třetina celé nemovité věci atp. Nejinak je tomu i v případě prodeje spoluvlastnického podílu v exekučním řízení formou veřejné dražby, naopak skutečnost je taková, že v tomto případě jsou výše zmíněné problematické charakteristiky spoluvlastnického podílu kupujícími vnímány dokonce ještě intenzivněji, neboť se s ostatními spoluvlastníky zpravidla neznají a riziko případných budoucích neshod mezi nimi je tím pádem ještě akcentováno.

Tato snížená obchodovatelnost musí být při oceňování samotného spoluvlastnického podílu na nemovité věci samozřejmě zohledněna a tato komplikace musí být promítnuta do zjištěné obvyklé ceny spoluvlastnického podílu, jak ostatně vyplývá i z díkce ustanovení § 2 odst. 2 zákona č. 151/1997 Sb., o oceňování majetku: „*Obvyklou cenou se pro účely tohoto zákona rozumí cena, která by byla dosažena při prodejkách stejného, popřípadě obdobného majetku nebo při poskytování stejné nebo obdobné služby v obvyklém obchodním styku v tuzemsku ke dni ocenění. Přitom se zvažují všechny okolnosti, které mají na cenu vliv, avšak do její výše se nepromítají vlivy mimořádných okolností trhu, osobních poměrů prodávajícího nebo kupujícího ani vliv zvláštní obliby. Mimořádnými okolnostmi trhu se rozumějí například stav tísně prodávajícího nebo kupujícího, důsledky přírodních či jiných kalamit. Osobními poměry se rozumějí zejména vztahy majetkové, rodinné nebo jiné osobní vztahy mezi prodávajícím a kupujícím. Zvláštní oblibou se rozumí zvláštní hodnota přikládána majetku nebo službě vyplývající z osobního vztahu k nim. Obvyklá cena vyjadřuje hodnotu majetku nebo služby a určí se ze sjednaných cen porovnáním.*„

S ohledem k výše nastíněné obecně obtížné obchodovatelnosti spoluvlastnických podílů je tedy nutné stanovit obvyklou cenu pouhého spoluvlastnického podílu na nemovité věci nižší, než by

odpovídalo mechanickému matematickému vyjádření hodnoty podílu z celku. Nelze tudíž výslednou cenu stanovit pouze jako součin velikosti spoluvlastnického podílu s cenou celku. Je proto nutné nejen zjištěnou obvyklou cenu celku před korekcí ceny vynásobit spoluvlastnickým podílem, nýbrž ještě cenu dále понížit, a to koeficientem nižší obchodovatelnosti spoluvlastnických podílů.

Jedná se o základní referenční model a jeho aplikaci na vybraný soubor dat. V případě, že v ojedinělých případech nelze postupovat dle výše uvedeného, lze zvolit postup jiný, nicméně ten musí být ve znaleckém posudku podrobně vysvětlen a popsán, jak je již uvedeno výše.

Průměrná jednotková cena oceňované nemovité věci (JTC_0) je vypočtena aritmetickým průměrem z jednotlivých upravených jednotkových cen srovnávacích nemovitých věcí ($IJTC_s$). Jednotlivé upravené jednotkové ceny ($IJTC_s$) jsou vypočteny jako násobek jednotkové ceny a celkového koeficientu K_c . Koeficient K_c je vypočten jako násobek jednotlivých koeficientů K_1 až K_n . V koeficientech jsou zahrnuty odlišnosti oceňované nemovité věci vzhledem k nemovitým věcem, které byly použity pro porovnání.

Obvyklá cena oceňované nemovité věci byla vypočtena přímým porovnáním jako aritmetický průměr jednotkových upravených cen srovnávacích nemovitých věcí.

4.3. Výsledky analýzy dat

Rodinný dům č.p. 232 Slavkov

1. Porovnávací hodnota

1.1. Rodinný dům č.p. 232 Slavkov

332 740,- Kč

Rodinný dům č.p. 232 Slavkov - Obvyklá cena
--

333 000 Kč

slovy: Třistatřicettřítisíc Kč

Zemědělský pozemek Slavkov

1. Hodnota pozemků

1.1. Zemědělský pozemek Slavkov

3 605,- Kč

Zemědělský pozemek Slavkov - Obvyklá cena
--

3 000 Kč

slovy: Třítisíce Kč

Slabé stránky

- dopravní dostupnost a OV.

Obvyklá cena

336 000 Kč

slovy: Třistatřicetšesttisíc Kč

Komentář ke stanovení výsledné ceny

Při zjištění ceny obvyklé klademe důraz na srovnání nemovitých věcí ze sjednaných cen (realizovaných prodejů) v daném místě a čase se skutečnostmi zjištěnými při místním šetření. Při stanovení porovnávací hodnoty jsme vycházeli z údajů uvedených v katastru nemovitostí a aplikací třetích stran (Valuo.cz). V databázi jsme našli srovnatelné porovnávací nemovité věci, z nichž jsme vybrali ty, které nejvíce odpovídaly oceňované nemovité věci zejména co do lokality, velikosti, stáří a celkového stavu; tyto porovnávací nemovité věci byly následně použity pro výpočet obvyklé ceny. Určení obvyklé ceny nemá za cíl zjištění obecné či jinak stanovené ceny nemovité věci. Námi stanovená obvyklá cena slouží jako podklad pro stanovení nejnižšího podání pro dražbu. To, jakou má nemovitá věc skutečně hodnotu, za níž může být v daném místě a čase prodána, se ukáže teprve v dražbě.

V souladu s výše uvedeným byl proveden výpočet porovnávací hodnoty, který je uveden v odstavci 4.2.

5. ODŮVODNĚNÍ

5.1. Interpretace výsledků analýzy

Na základě výsledků analýzy, které jsou objektivním výstupem aplikace zvolené metody v kombinaci se shromážděnými a zpracovanými daty, zpravidla není možné ještě zodpovědět znaleckou otázku v závislosti na charakteru a specifik oceňované nemovité věci. Znalec interpretuje výsledky analýzy dat. V této interpretaci pak již znalec promítá své vlastní zkušenosti a vnáší do znaleckého posudku subjektivní prvek s odkazem, jak je např. popsáno v Advokátním bulletinu 11/2020.

Na základě provedeného porovnání s odkazem na soubor dat obsažený výše v odstavci porovnávací metoda s ohledem na vyhodnocení slabých a silných stránek, viz odst. 4.3. oceňované nemovité věci, a také s ohledem na případná rizika stanovujeme obvyklou cenu nemovité věci v níže uvedené objektivní zaokrouhlené výši.

5.2. Kontrola postupu

Byla provedena kontrola postupu podle § 52 písm. a) až e).

a) vybere zdroj dat	byla provedena
b) sebere nebo vytvoří data	byla provedena
c) zpracuje data	byla provedena
d) provede analýzu dat a zformuluje její výsledky	byla provedena
e) interpretuje výsledky analýzy dat	byla provedena
f) zkontroluje svůj postup podle písmen a) až e)	byla provedena
g) zformuluje závěr	byla provedena

6. ZÁVĚR

6.1. Citace zadané odborné otázky a odpověď

Otázka

Znaleckým úkolem bylo provést ocenění cenou obvyklou ideálního spoluvlastnického podílu o velikosti 1/6 (jedna šestina) na pozemku parc. č. St. 300 (zastavěná plocha a nádvoří), jehož součástí je stavba č.p. 232 Slavkov, způsob využití: rodinný dům, včetně příslušenství a na pozemcích parc. č. 4457/29 (zahradka), parc. č. 5701 (orná půda) vše v kat. území Slavkov u Uherského Brodu, obec Slavkov, část obce Slavkov, okres Uherské Hradiště, zapsáno na LV 887.

Odpověď

Na základě výše zjištěných skutečností dle námi vybraných zdrojových dat a provedené analýze stanovujeme cenu obvyklou v objektivní zaokrouhlené výši **336.000,- Kč**.

Níže uvádíme rozpis jednotlivých požadovaných částí dle usnesení soudního exekutora:

I. Nemovitá věc, které se výkon týká:

- ideálního spoluvlastnického podílu o velikosti 1/6 (jedna šestina) na pozemku parc. č. St. 300 (zastavěná plocha a nádvoří), jehož součástí je stavba č.p. 232 Slavkov, způsob využití: rodinný dům, včetně příslušenství a na pozemcích parc. č. 4457/29 (zahradka), parc. č. 5701 (orná půda) vše v kat. území Slavkov u Uherského Brodu, obec Slavkov, část obce Slavkov, okres Uherské Hradiště, zapsáno na LV 887.

II. Příslušenství nemovité věci, které se výkon týká:

- pergola, zděná kůlna, dřevník, garáž a oplocení.

III. Výsledná cena nemovité věci (I.) a jejího příslušenství (II.), které se výkon týká:

- v objektivní zaokrouhlené výši **336.000,- Kč**.

IV. Znamá věcná břemena, výměnky a nájemní, pachtovní či předkupní práva, která prodejem v dražbě nezaniknou:

- nezjištěny.

Obvyklá cena

336 000 Kč

slovy: Třístatřicetšesttisíc Kč

6.2. Podmínky správnosti závěru, případně skutečnosti snižující jeho přesnost

Dle § 57 vyhlášky č. 503/2020 Sb. Znalec zohlední při kontrole svého postupu podle § 52 písm. a) až e) též veškeré skutečnosti, které vzhledem k použitým podkladům a metodám mohou snižovat přesnost závěru znaleckého posudku. Sdělujeme, že námi zjištěné podklady jsou dostatečné pro stanovení obvyklé ceny dle novely zákona o oceňování. Při stanovení obvyklé ceny, jak je uvedeno výše, vycházíme z realizovaných cen a z údajů získaných při místním šetření. V případě, že nám nebylo umožněno vnitřní ohledání nemovité věci, tak náš závěr může, ale i nemusí být nepatrně zkreslen. Výše uvedené skutečnosti jsou závislé od praxe a subjektivního vyhodnocení stavebně-technického stavu oceňované nemovité věci osobami podílejícími se na zpracování znaleckého posudku. Dle našeho odborného názoru a praxe, lze považovat vliv uvedeného zkreslení z velké části za minimální.

SEZNAM PŘÍLOH

	počet stran A4 v příloze:
Snímek katastrální mapy	2
Mapa oblasti	1
Fotodokumentace nemovité věci	2

Doplňující informace

Odměna byla sjednána v souladu s vyhláškou č. 504/2020 Sb.

Osoby podílející se na zpracování znaleckého posudku:

JUDr. Mgr. Marcel Petrásek, M.B.A., LL.M.

Ing. Jiří Roub

Ing. Pavlína Rytířová

Jakub Chrástecký

Označení osoby, která je povinna na žádost orgánu veřejné moci osobně stvrdit nebo doplnit znalecký posudek nebo blíže vysvětlit jeho obsah, pokud znalecký posudek zpracovala znalecká kancelář (§ 28 zákona č. 254/2019 Sb. o znalcích, znaleckých kancelářích a znaleckých ústavech):

JUDr. Mgr. Marcel Petrásek, M.B.A., LL.M.

Ing. Jiří Roub

Konzultant nebyl přibrán.

ZNALECKÁ DOLOŽKA

Posudek podává Znalecká společnost s.r.o., se sídlem v Praha 1 - Nové Město, Palackého 715/15, PSČ 110 00, IČ 29042054, zapsaná MSpr ČR č.j. 165/2010-OD-ZN podle ust. § 21 odst. 3 zák. č. 36/1967 Sb. a § 6 odst. 1 vyhl. Č. 37/1967 Sb., ve znění pozdějších předpisů, do prvního oddílu seznamu ústavů kvalifikovaných pro znaleckou činnost, a to pro znalecké posudky v oboru ekonomika s rozsahem znaleckého oprávnění pro ceny a odhady nemovitostí.

Znalecký posudek je zapsán v evidenci posudků pod pořadovým číslem 051275/2023.

V Praze 05.10.2023



OTISK ZNALECKÉ PEČETI

Znalecká společnost s.r.o.

Palackého 715/15

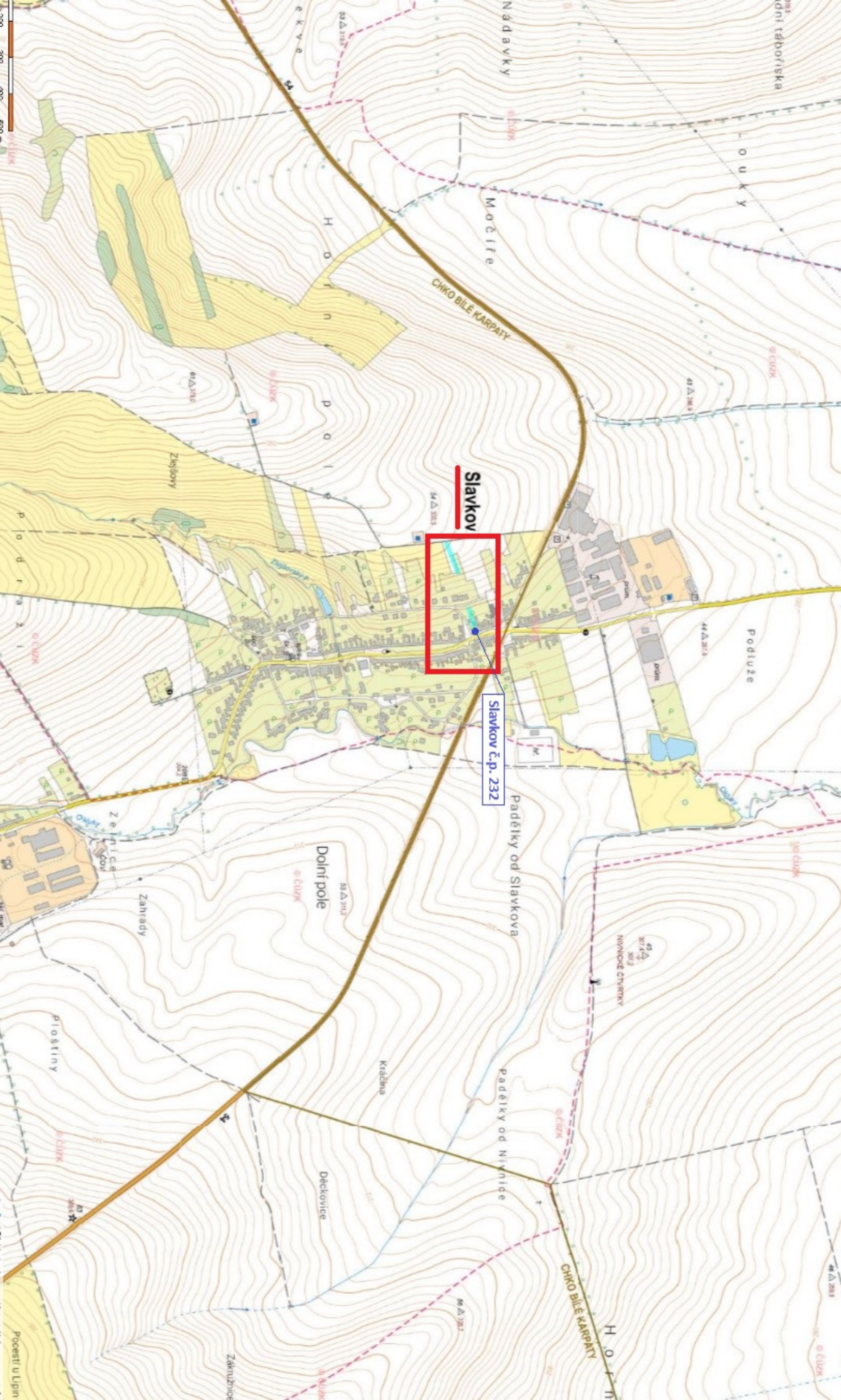
110 00 Praha 1 - Nové Město



300

4457/29

5701



Slavkov

Slavkov č.p. 232



